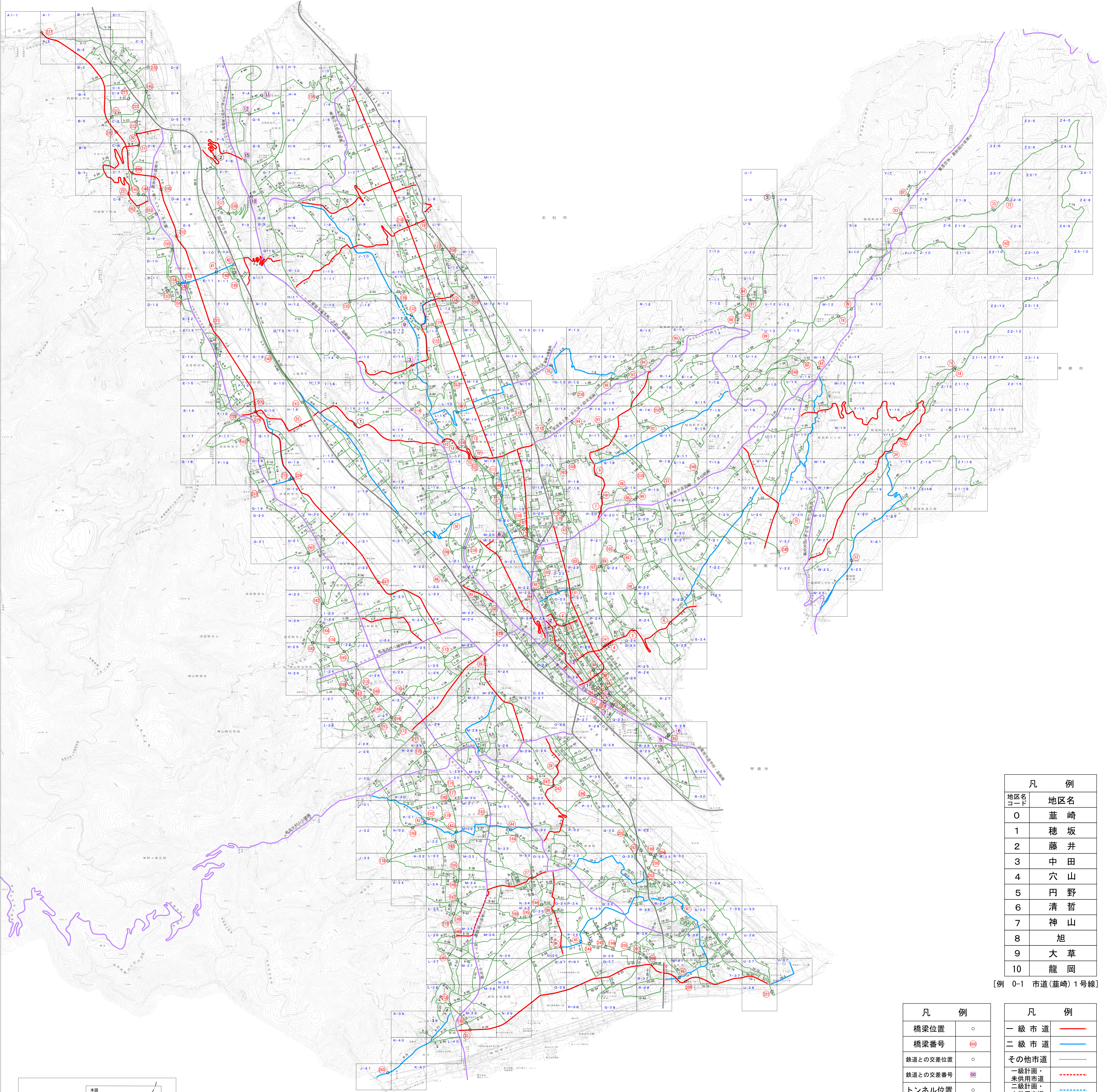
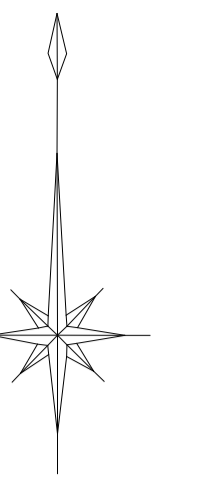


# 韮崎市市道路線網図 S=1:16,000

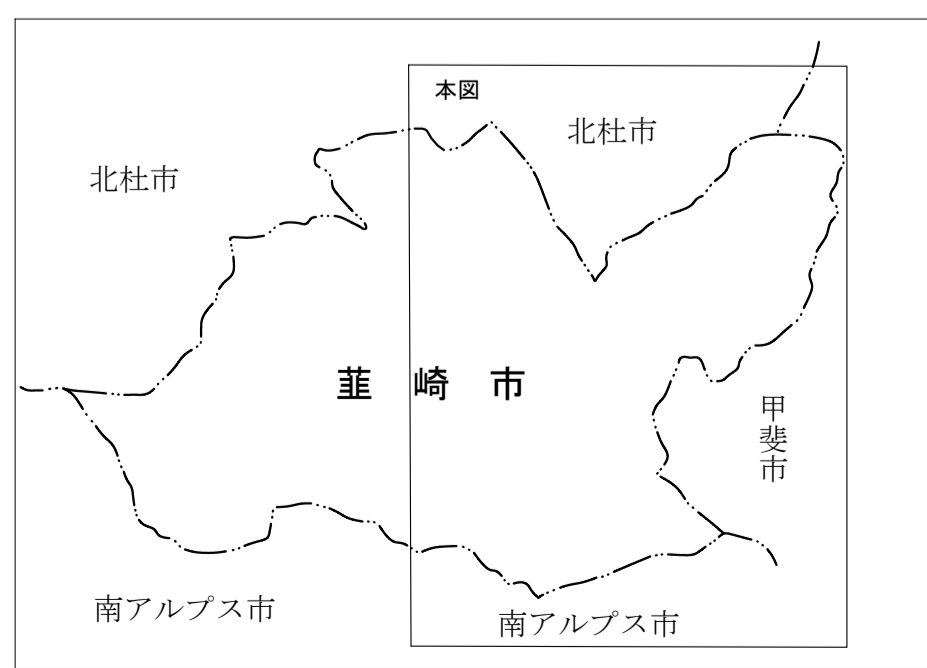


凡 例	
地区名コード	地区名
0	韮崎
1	穂坂
2	藤井
3	中田
4	穴山
5	円野
6	清哲
7	神山
8	旭
9	大草
10	龍岡

[例 0-1 市道(韮崎)1号線]

凡 例	
橋梁位置	○
橋梁番号	⊙
鉄道との交差位置	○
鉄道との交差番号	⊙
トンネル位置	○
トンネル番号	⊙

凡 例	
一級市道	—
二級市道	—
その他市道	—
一級計画・未供用市道	---
二級計画・未供用市道	---
その他計画・未供用市道	---
国道	—
主要地方道	—
県道	—



1:16,000  
0 300 1500m

調整 平成16年2月28日 調整 平成19年3月23日 調整 平成22年1月29日 調整 平成25年3月15日 調整 平成28年3月11日 調整 平成31年3月22日 調整 令和4年3月18日 調整 令和7年3月17日  
 調整 平成17年3月31日 調整 平成20年3月20日 調整 平成23年2月28日 調整 平成26年3月14日 調整 平成29年3月17日 調整 令和2年3月19日 調整 令和5年3月17日 調整 令和8年3月17日  
 調整 平成18年3月31日 調整 平成21年3月20日 調整 平成24年2月29日 調整 平成27年3月13日 調整 平成30年3月16日 調整 令和3年3月19日 調整 令和6年3月15日