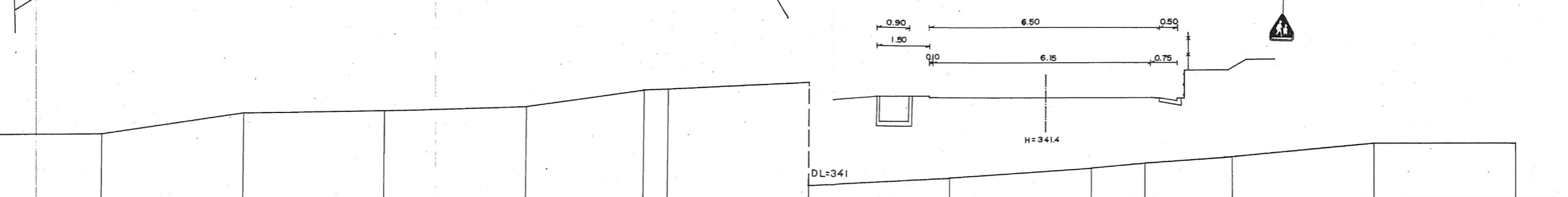
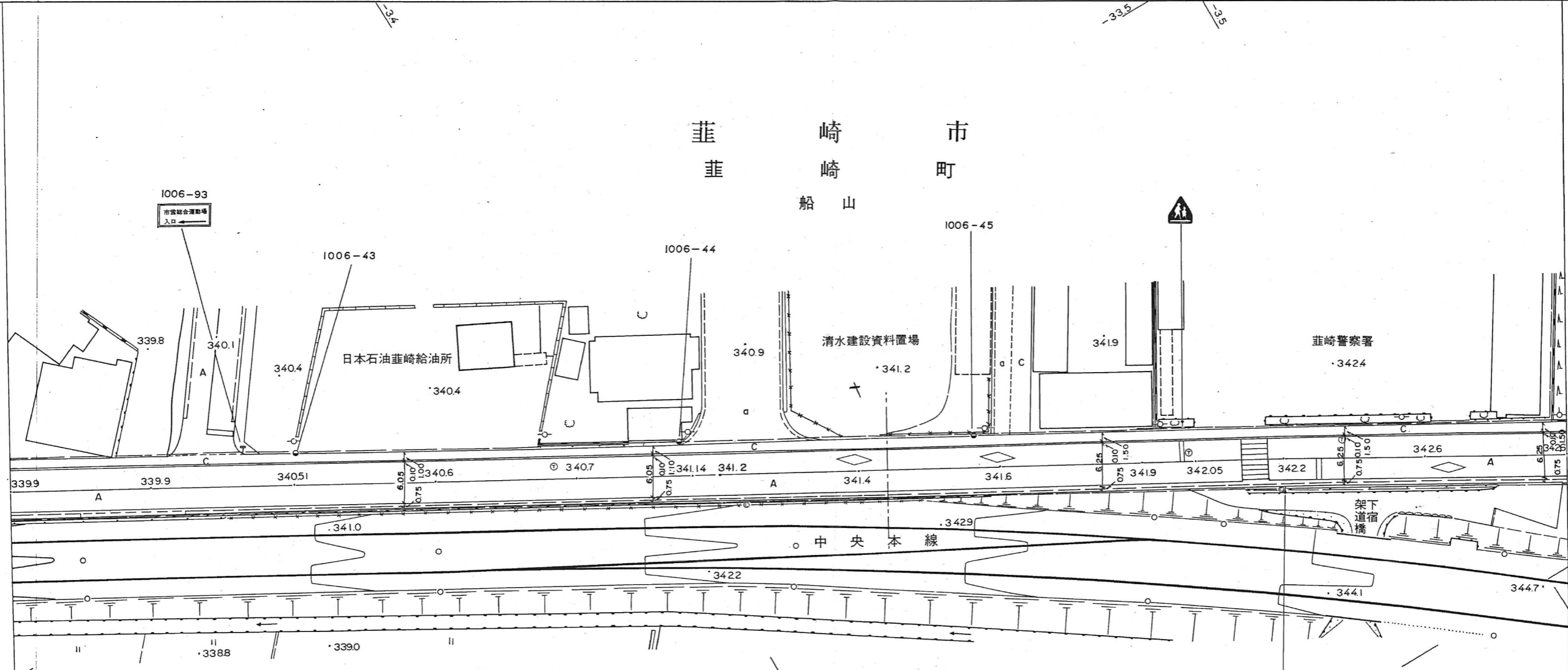


主要地方道甲府敷島葦崎線

梨県道路台帳図

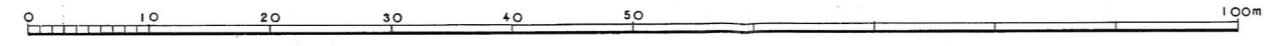


339.9	339.9	340.51	340.6	340.7	341.14	341.2	341.4	341.6	341.9	342.05	342.2	342.6	342.6
13940.00	13960.00	13980.00	14000.00	14020.00	14036.40	14040.00	14060.00	14080.00	14100.00	14107.50	14120.00	14140.00	14160.00
7.80	20.00	20.00	20.00	20.00	16.40	3.60	20.00	20.00	20.00	7.50	12.50	20.00	20.00

山梨県

撮影 昭和56年8月
測図 昭和56年12月オートグラフA7, ステレオプロッターA8

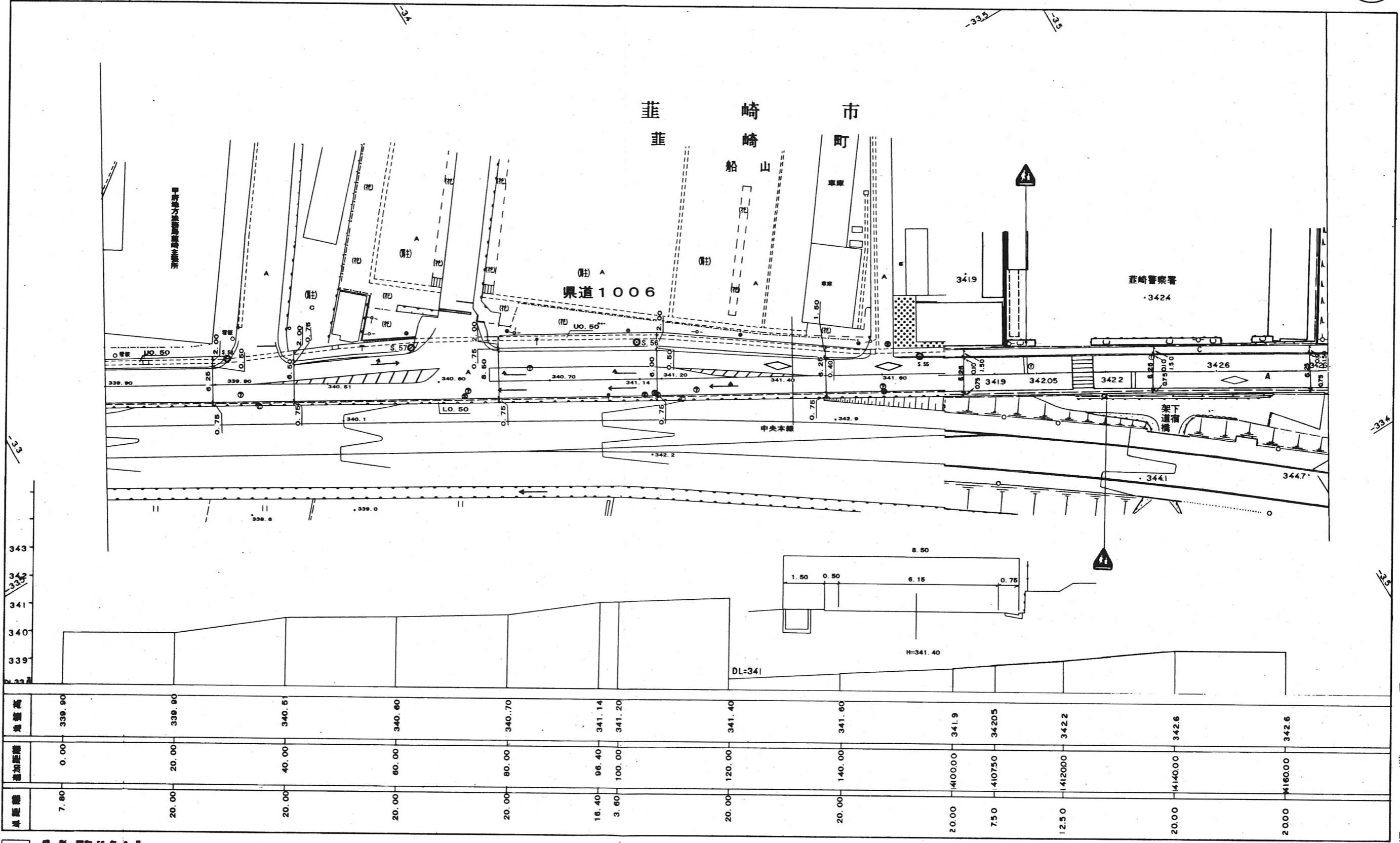
1:500



この地図は、建設省国土地理院長の承認を得て同院所管の測量標及び測量成果を使用して調製したものである。
(承認番号) 昭和56. 関公第137号


山梨県道路台帳図

主要地方道甲府敷島葦崎線



アシア航測株式会社
昭和測量株式会社
株式会社シグマ技研

撮影 昭和56年8月
測図 昭和56年12月オートグラフA7, ステレオプロッターA8
修正 平成13年6月
修正 平成14年6月



この地図は、建設省国土地理院長の承認を得て同院所管の測量標及び測量成果を使用して調製したものである。
(承認番号) 昭和56. 関公第137号

山梨県