韮　総　第1055号
令和6年1月26日

地区長　各位

韮崎市長　内　藤　久　夫
（　公　印　省　略　）

浸水深表示看板設置に関する回覧について（お願い）

寒中の候、益々ご清祥のこととお喜び申し上げます。また、日頃から本市防災行政にご協力いただき、感謝申し上げます。

近年全国各地で台風、大雨の被害による河川の氾濫等、大きな災害が発生しており、本市でもいつ想定外の災害が発災するか分かりません。

そこで、『洪水・土砂災害ハザードマップ』に基づいた各地域の想定浸水深を伝える表示板をカーブミラーに設置し、市民のみなさまの早期避難に役立てたいと考えております。

つきましては、本年度内で随時設置していきますので、組回覧等で事業の周知についてご協力いただけますようお願いいたします。

この内容についてのお問い合わせは
韮崎市役所総務課危機管理担当
電話：0551-22-1111（内線399・339）
Mail：soumu@city.nirasaki.lg.jp
までお願いします

回　覧

韮　総　第1055号
令和６年１月２６日

韮崎市長　内　藤　久　夫
（　公　印　省　略　）

浸水深表示看板の設置について（周知）

寒中の候、益々ご清祥のこととお喜び申し上げます。また、日頃から本市防災行政にご協力いただき、感謝申し上げます。

近年、全国各地で台風・大雨の被害による河川の氾濫等、大きな災害が発生しており、本市でもいつ想定外の災害が発災するか分かりません。

そこで、『洪水・土砂災害ハザードマップ』に基づいた各地域で想定される浸水の深さを伝える表示板を電柱やカーブミラーに設置し、市民のみなさまの早期避難に役立てたいと考えております。

なお、設置工事に当たっては、ご不便等おかけするかもしれませんが、ご理解、ご協力をお願いします。

◆設置イメージ

今回はカーブミラーへの設置です。（電柱への設置もＲ３から市内各地に随時行っています。）
※水深の想定は、国及び山梨県が提供する浸水想定区域図を基に作成しています。
　看板のない場所もぜひ洪水ハザードマップでご確認ください。

WEB版　ハザードマップ

この内容についてのお問い合わせは
韮崎市役所総務課危機管理担当
0551-22-1111（内線 399・339）
へお願いします

韮崎市

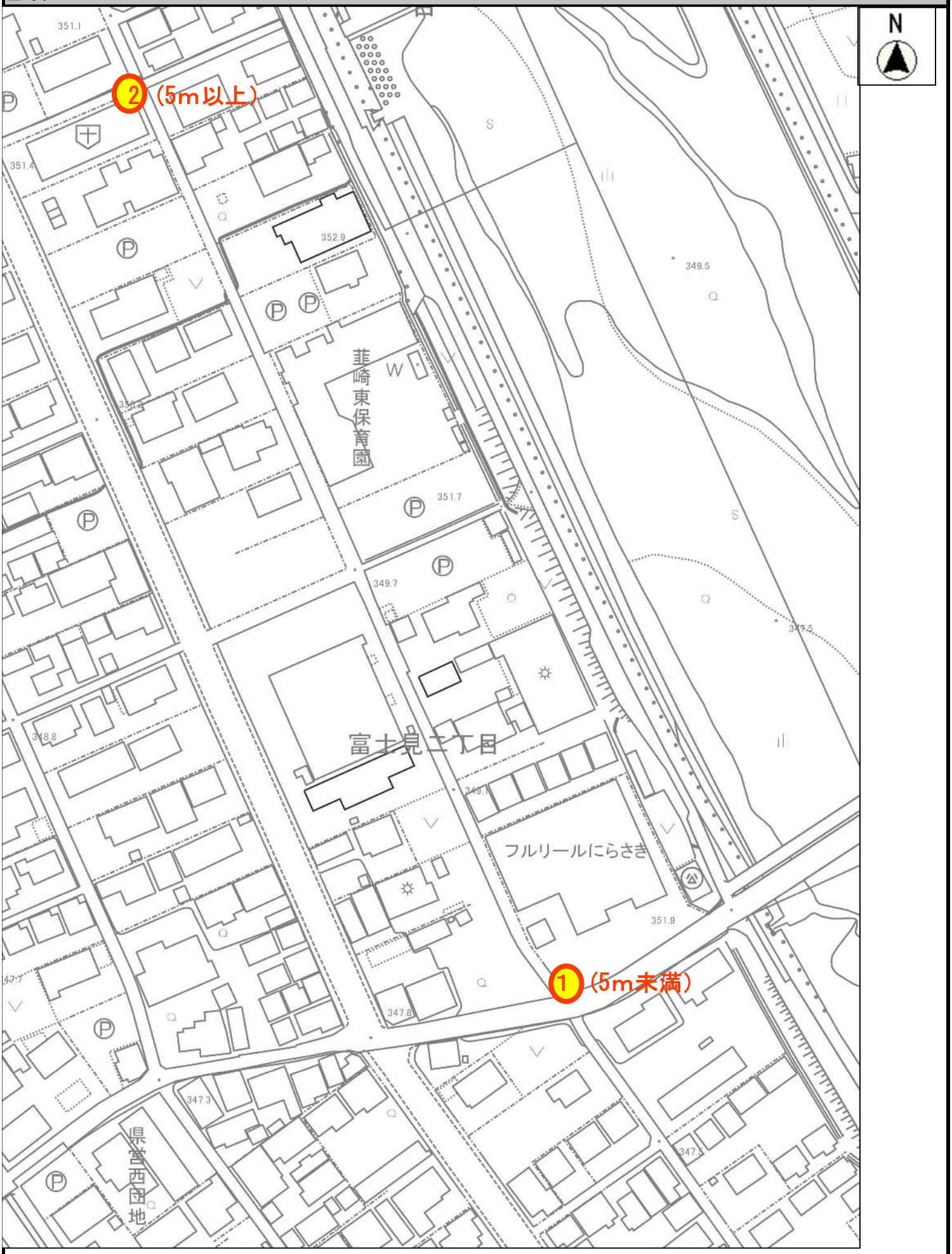
N
2 (5m以上)
1 (5m未満)
韮崎東保育園
富士見二丁目
フルリールにらさき
県営西団地
351.1
351.4
352.9
349.5
351.7
349.7
348.8
347.8
347.3
351.9

縮尺 1：1500

	標識設置個所	想定浸水深	図
①	藤井町駒井 地内	0.5m未満	1
②	藤井町駒井 地内	0.5m未満	1
③	藤井町駒井 地内	0.5m未満	2

韮崎市

N
1
①（0.5m未満）
②（0.5m未満）
393.8
392.6
392.5
390.9
391.9
391.6
392.2
392.8
390.9
390.3
390.4
390.8
389.9
389.3
極楽寺
童センター

縮尺 1：1500

韮崎市

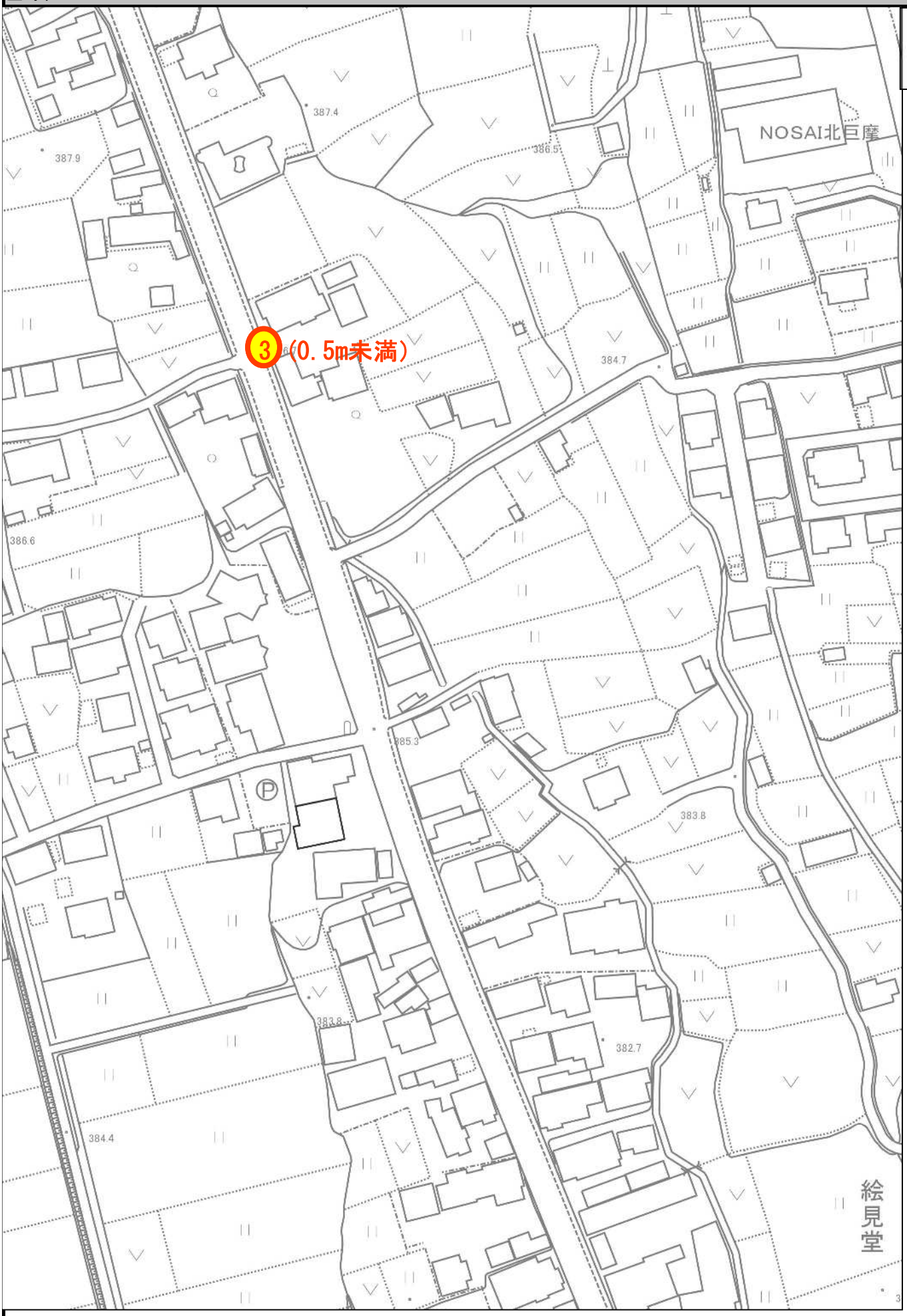
N
2
③(0.5m未満)
NOSAI北巨摩
387.4
387.9
386.5
384.7
386.6
385.3
383.8
383.8
382.7
384.4
絵見堂

縮尺 1：1500

	標識設置個所	想定浸水深	図
①	中田町中條 地内	0.5m未満	1
②	中田町中條 地内	3.0m未満	1
③	中田町中條 地内	0.5m未満	1
④	中田町中條 地内	3.0m未満	1
⑤	中田町中條 地内	0.5m未満	2
⑥	中田町中條 地内	0.5m未満	2
⑦	中田町中條 地内	0.5m未満	2
⑧	中田町中條 地内	0.5m未満	2
⑨	中田町中條 地内	0.5m未満	2
⑩	中田町中條 地内	3.0m未満	3
⑪	中田町中條 地内	3.0m未満	4

韮崎市

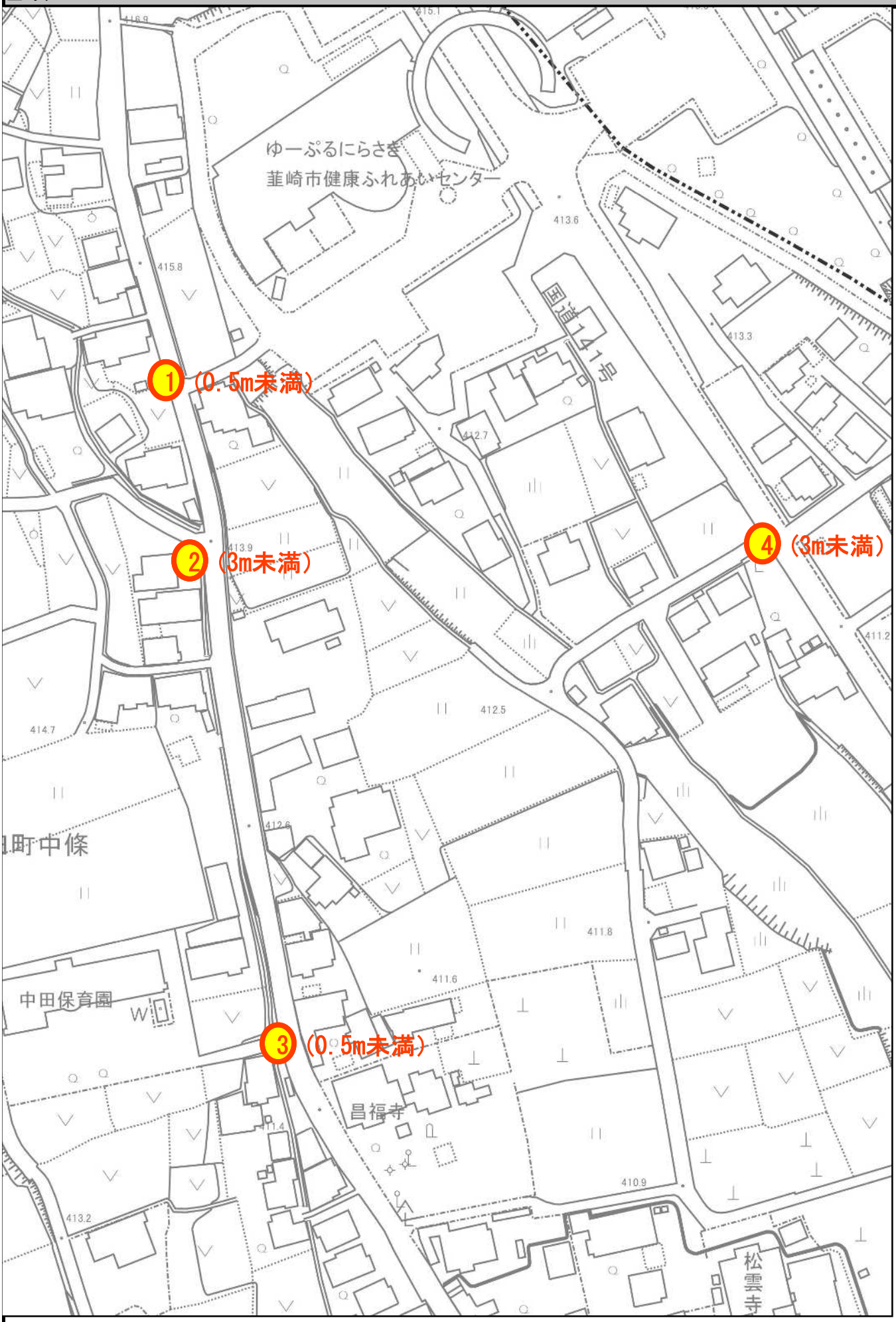
N
1
ゆーぷるにらさき
韮崎市健康ふれあいセンター
国道141号
①（0.5m未満）
②（3m未満）
③（0.5m未満）
④（3m未満）
中田保育園
昌福寺
松雲寺
415.8
413.6
413.3
412.7
413.9
412.5
414.7
412.6
411.8
411.6
411.4
410.9
413.2
411.2

縮尺　1：1500

韮崎市

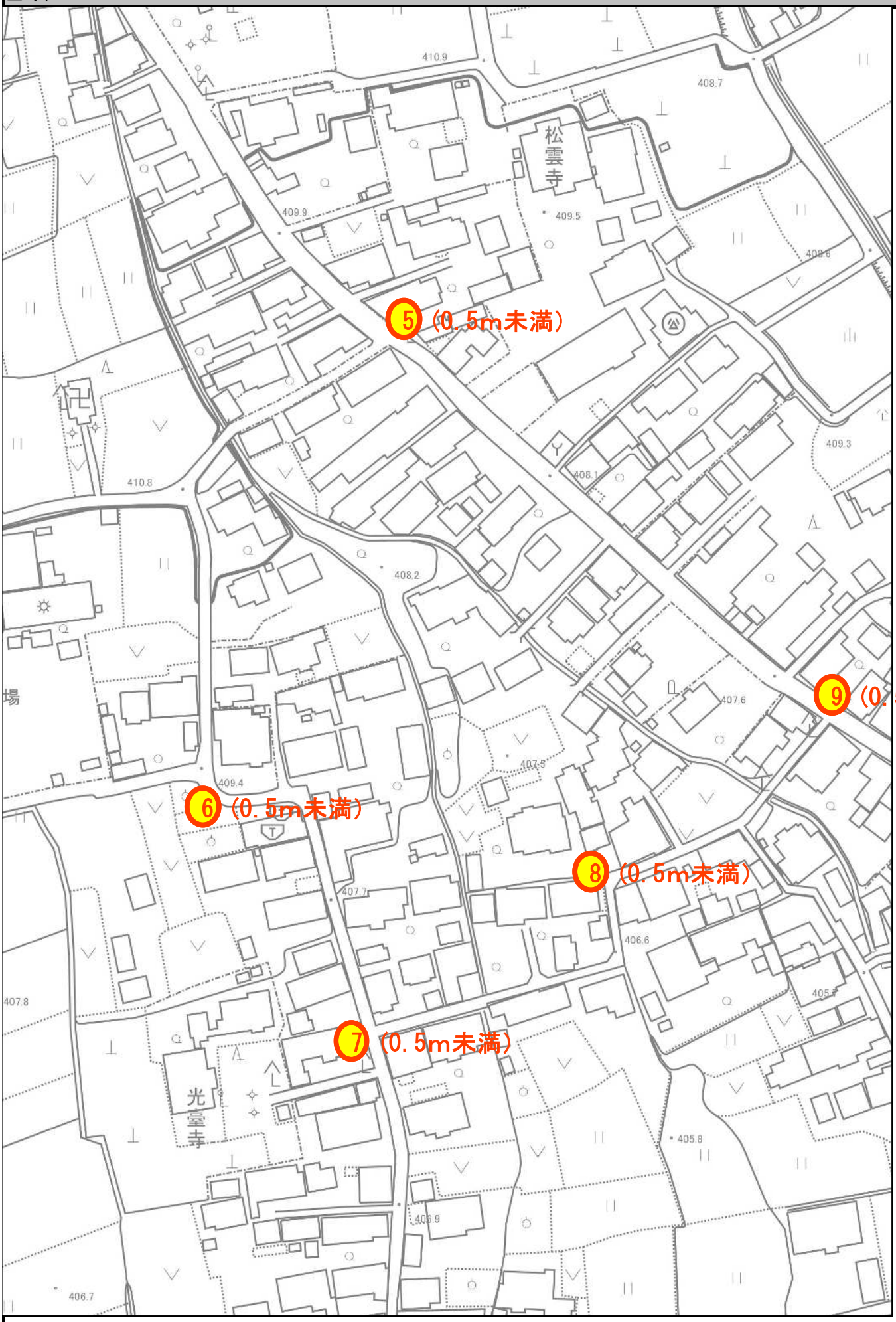
N
2
松雲寺
光臺寺
⑤（0.5m未満）
⑥（0.5m未満）
⑦（0.5m未満）
⑧（0.5m未満）
⑨（0.5m未満）
410.9
408.7
409.9
409.5
408.6
410.8
409.3
408.1
408.2
407.6
409.4
407.9
407.7
406.6
407.8
405.8
406.9
406.7

縮尺　1：1500

韮崎市

N
3
⑩（3m未満）
404.9
405.7
405.7
405.9
404.8
404.4
401.9
401.1
402.9
403.3
402.2
401.8
402.9
402.7
400.3
402.3

縮尺　1：1500

韮崎市

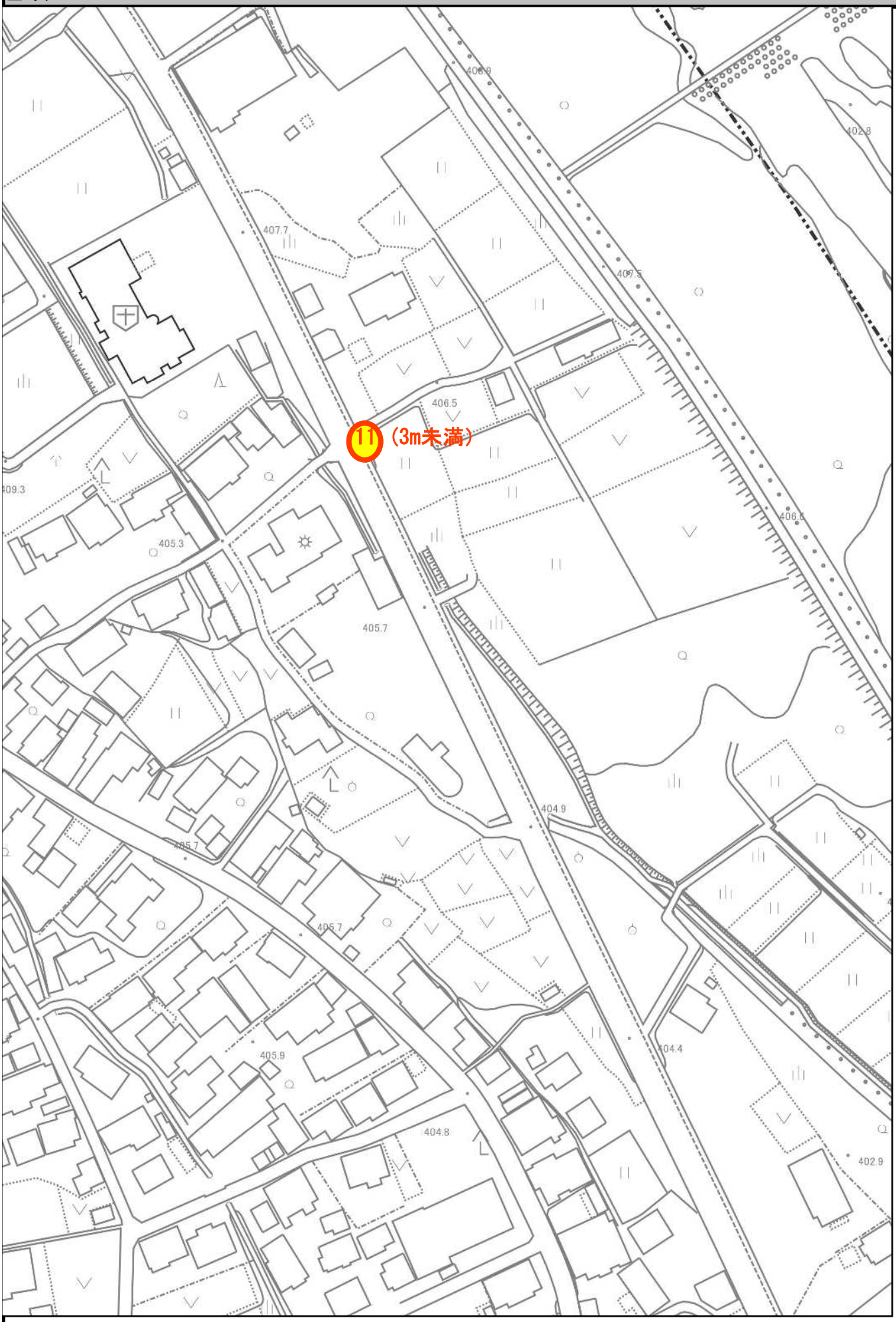

4

縮尺 1：1500

N	標識設置個所	想定浸水深	詳細位置図
①	中田町小田川 地内	3.0m未満	1
②	中田町小田川 地内	3.0m未満	2
③	中田町小田川 地内	3.0m未満	3

韮崎市

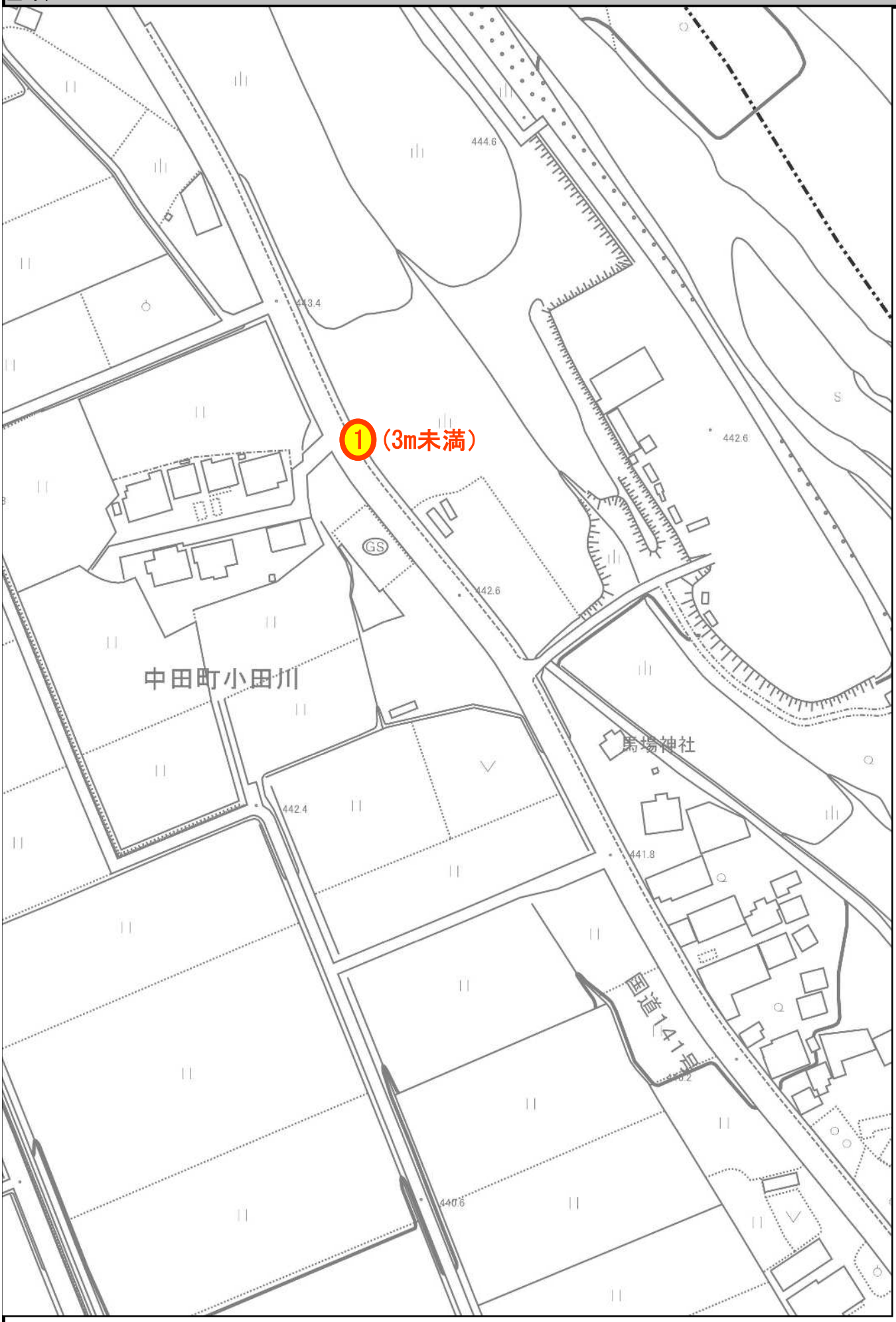
N
1
1（3m未満）
444.6
443.4
442.6
442.6
442.4
441.8
440.6
GS
中田町小田川
馬場神社
国道141号

縮尺　1：1500

韮崎市

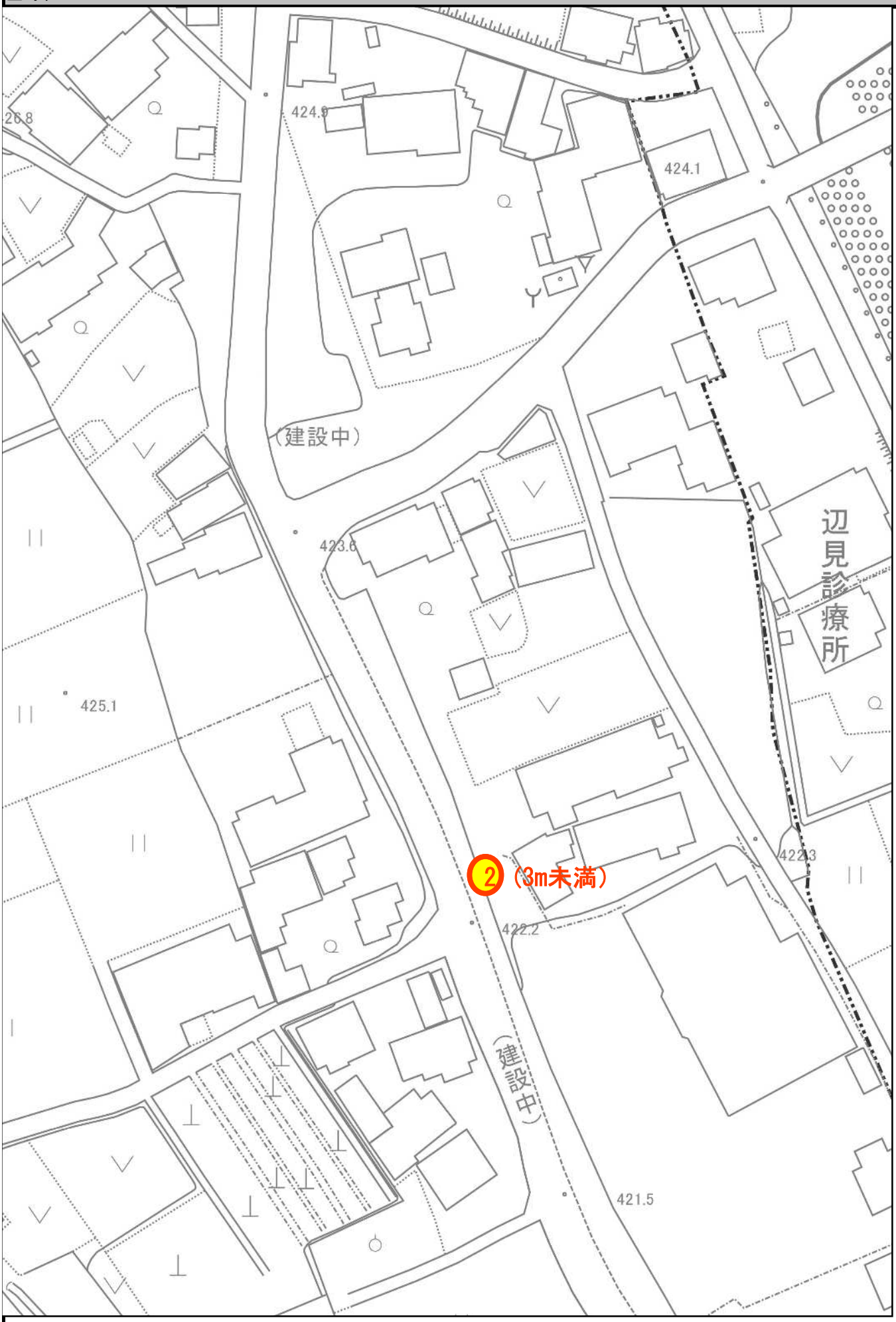

縮尺　1：1000

韮崎市

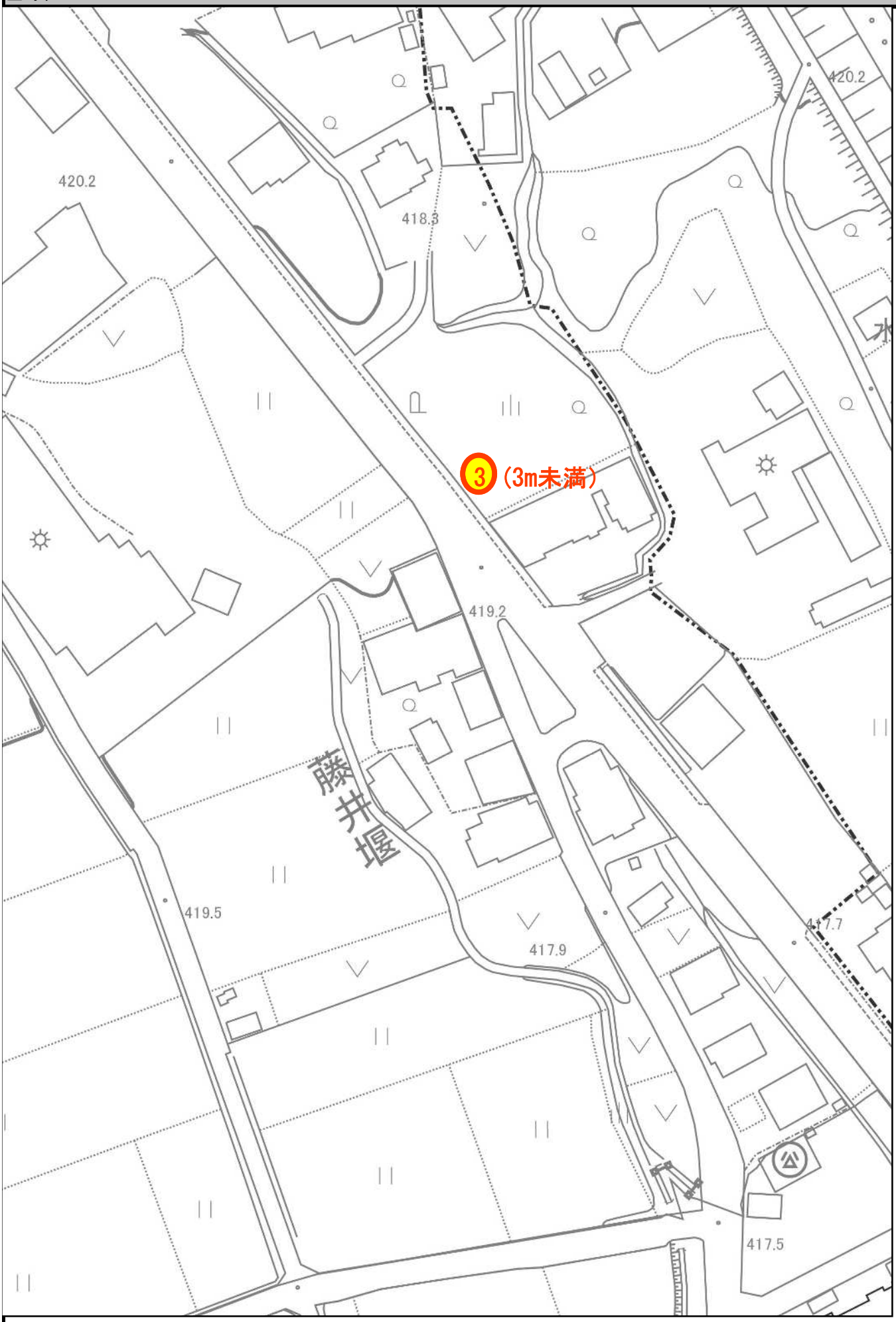

縮尺　1：1000

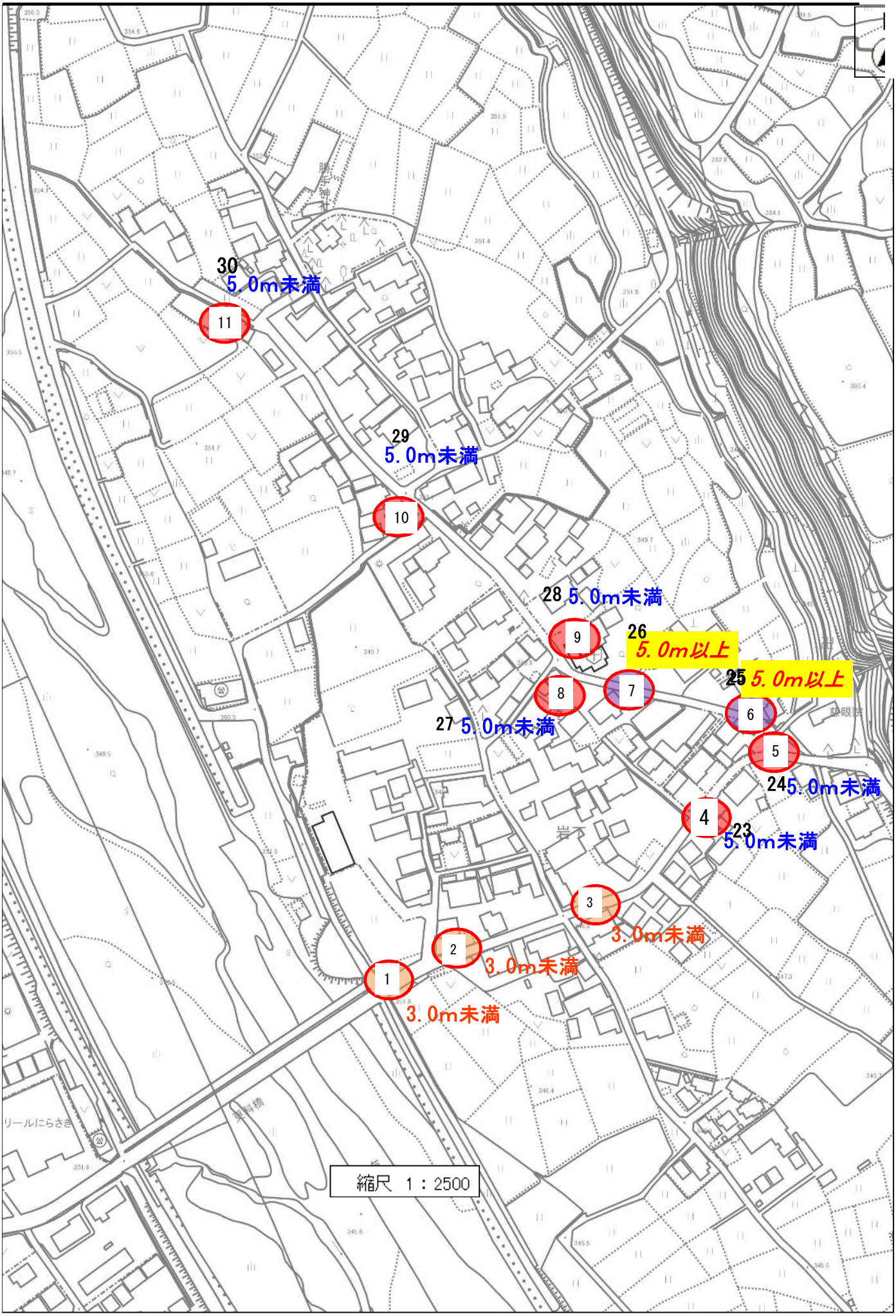
30
5.0m未満
11
29
5.0m未満
10
28 5.0m未満
9
26
5.0m以上
25 5.0m以上
8
7
6
27 5.0m未満
5
24 5.0m未満
4
23
5.0m未満
3
3.0m未満
2
3.0m未満
1
3.0m未満
縮尺 1：2500