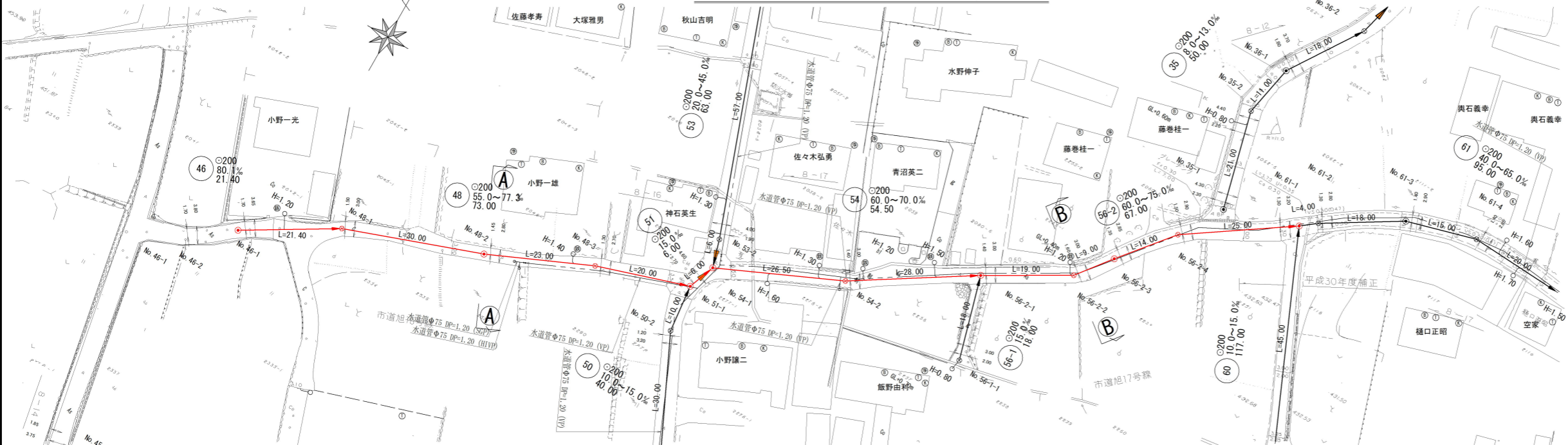
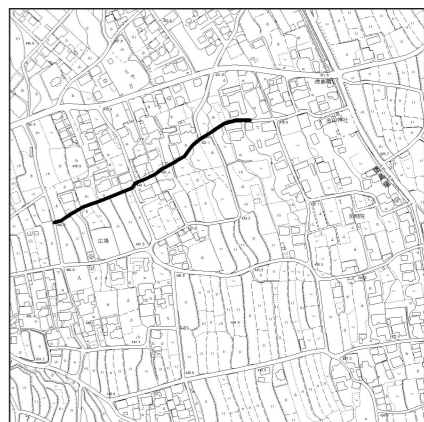


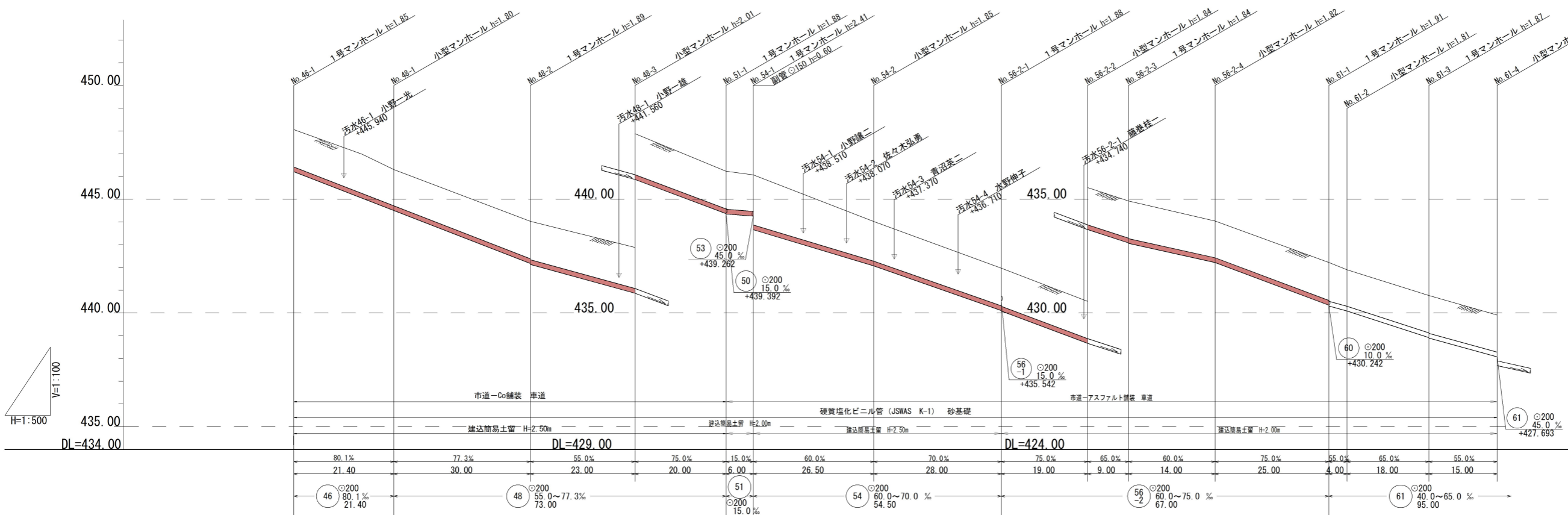
平面図 S=1/500



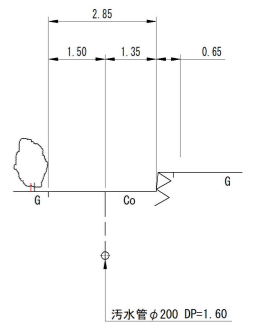
案内図 S=1/5000



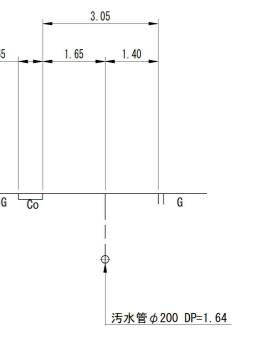
縦断面図 H=1/500 V=1/100



A - A



B - B



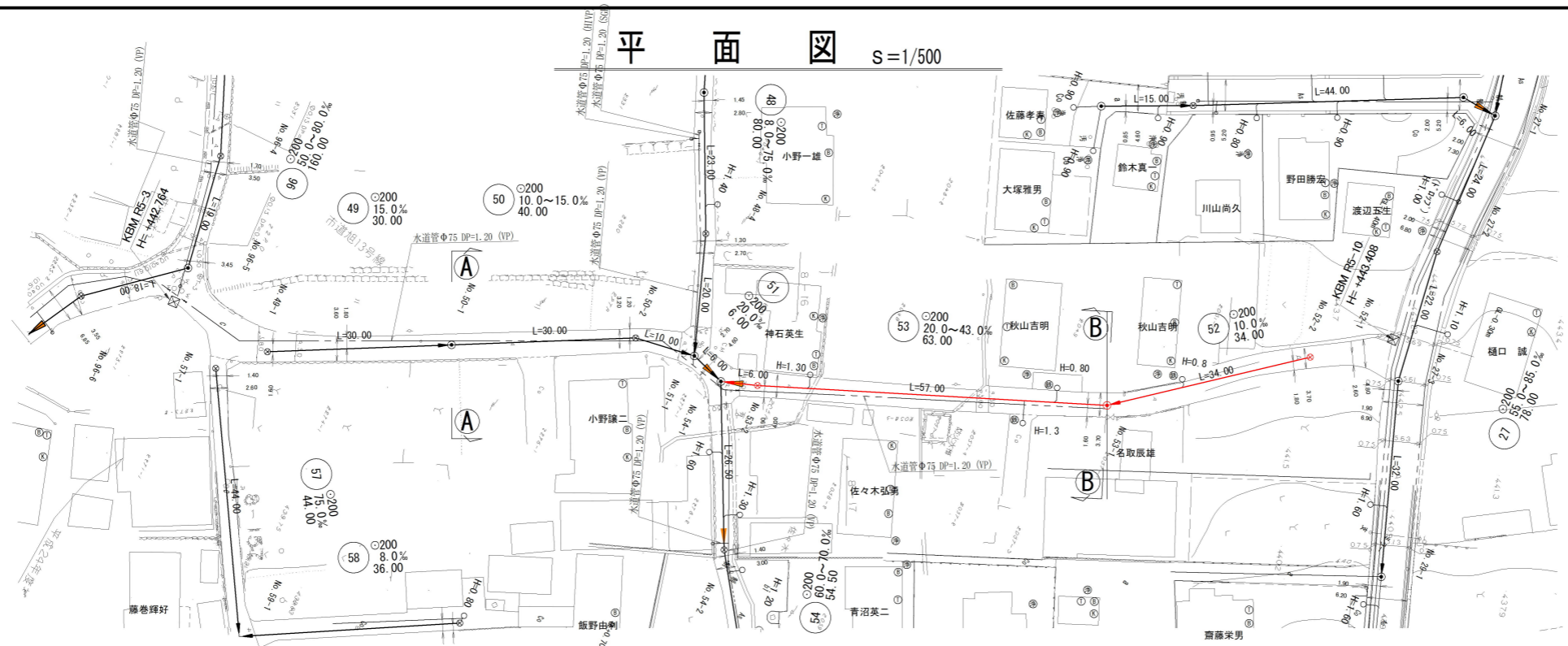
実施

管番号表	
46	48 51 54 56-2 61

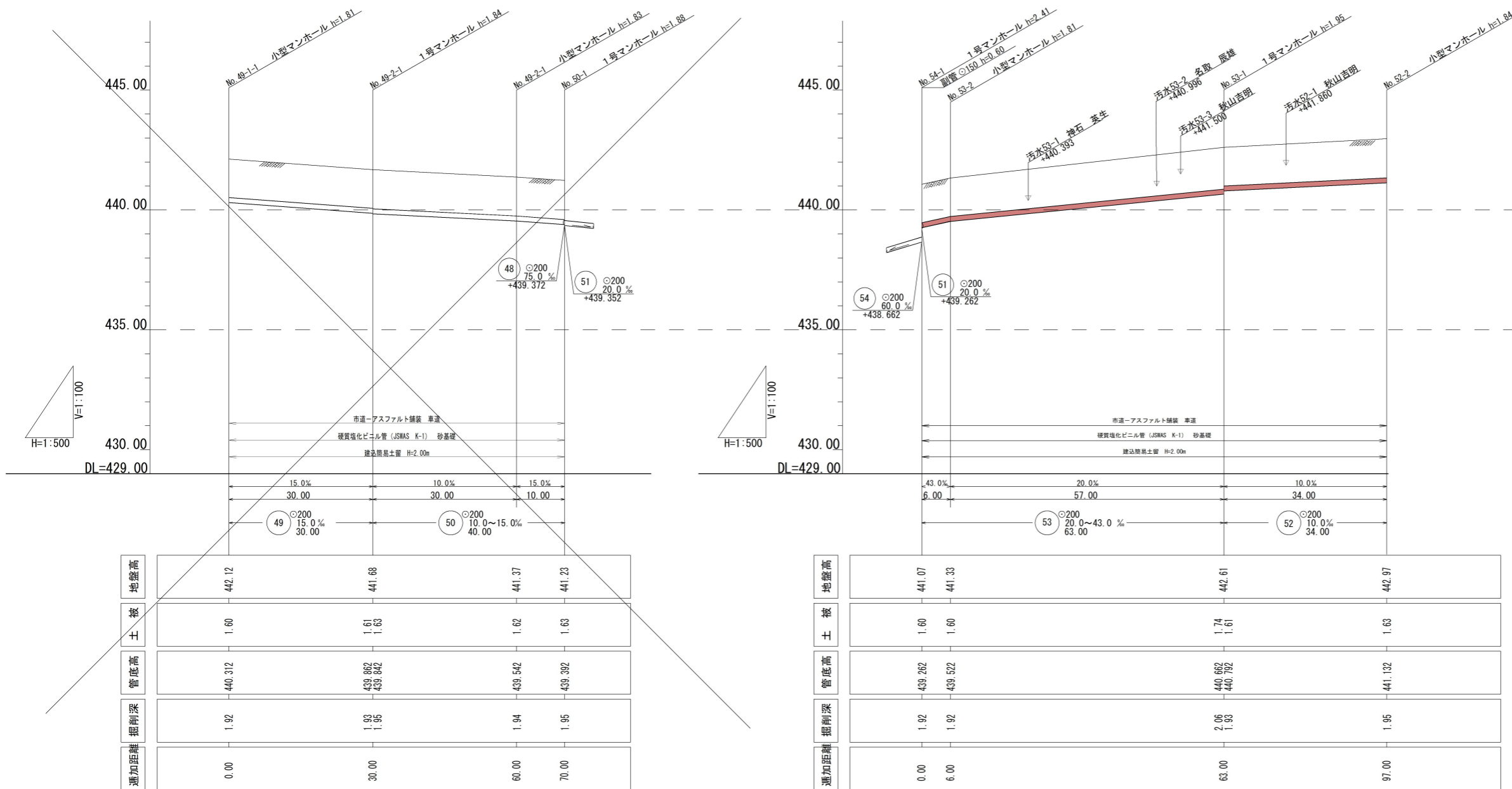
工事名	下水道工事 (第4工区)
工事箇所	荏崎市旭町上條北割 地内
図面名	平面図、縦断面図、横断面図
縮尺	図示
枚数	1/3
発注者	荏崎市下水道事業

追加距離	掘削深	管底高	土被	地盤高
0.00	1.96	446.22	1.64	448.06
21.40	1.91	444.68	1.59	446.30
51.40	1.96	442.17	1.64	444.03
74.40	2.12	440.67	1.80	442.88
94.40	1.97	439.37	1.65	441.23
100.40	1.92	439.26	1.60	441.07
126.90	2.06	437.07	1.74	439.02
154.90	1.97	435.12	1.65	436.97
173.90	1.95	433.67	1.64	435.51
182.90	1.95	433.62	1.63	434.92
196.90	1.93	432.22	1.61	434.04
221.90	1.98	430.34	1.67	432.22
225.90	1.92	430.09	1.60	431.90
243.90	1.96	428.92	1.64	430.77
256.90	1.94	428.07	1.63	429.91

平面図 S=1/500



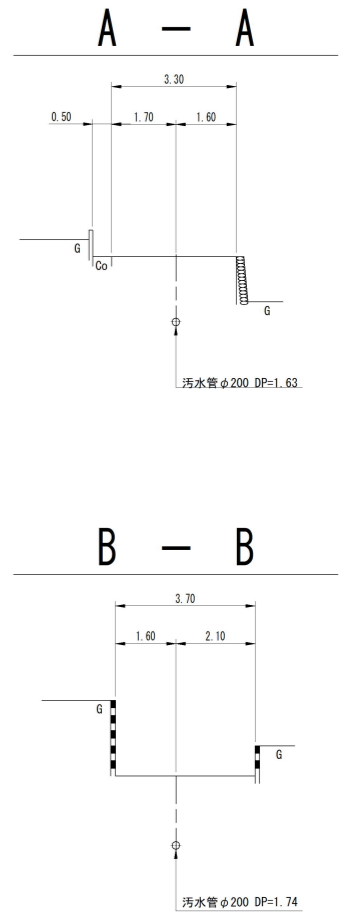
縦断面図 H=1/500
V=1/100



案内図 S=1/5000



横断面図 S=1/100

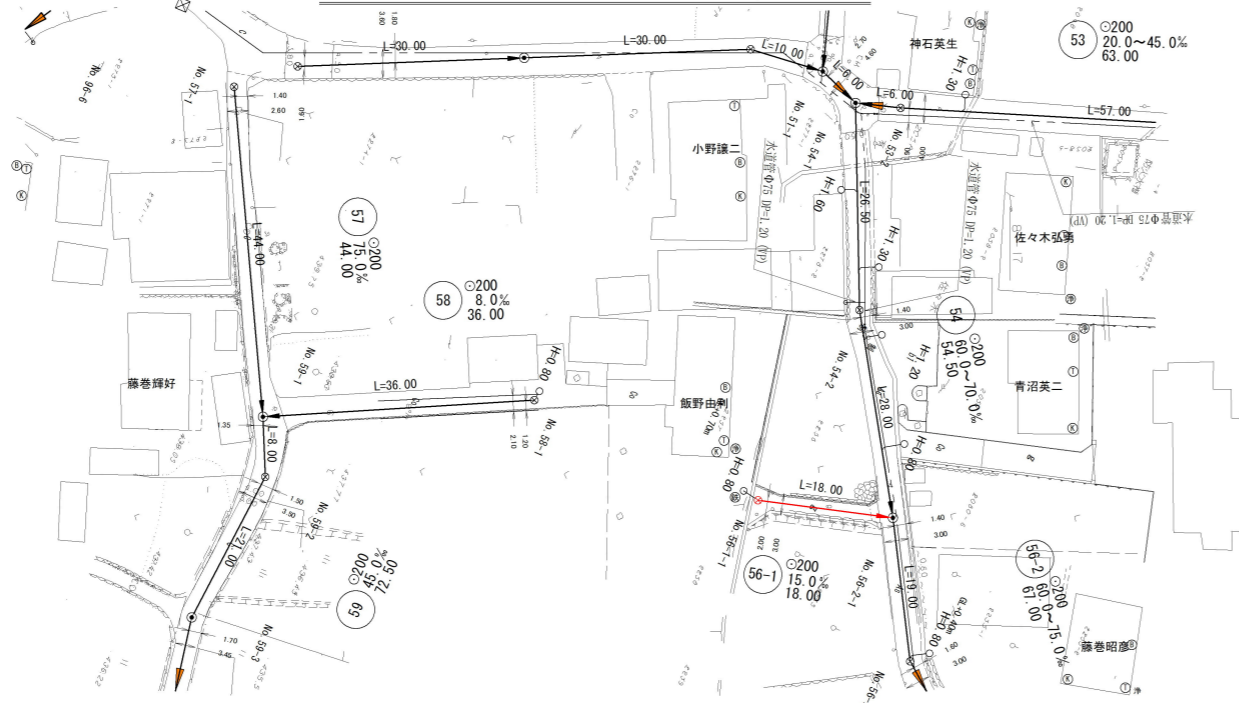


実施

管番号表				
49	50	52	53	

工事名	下水道工事 (第4工区)
工事箇所	荏崎市旭町上條北割 地内
図面名	平面図、縦断面図、横断面図
縮尺	図示
枚数	2 / 3
発注者	荏崎市下水道事業

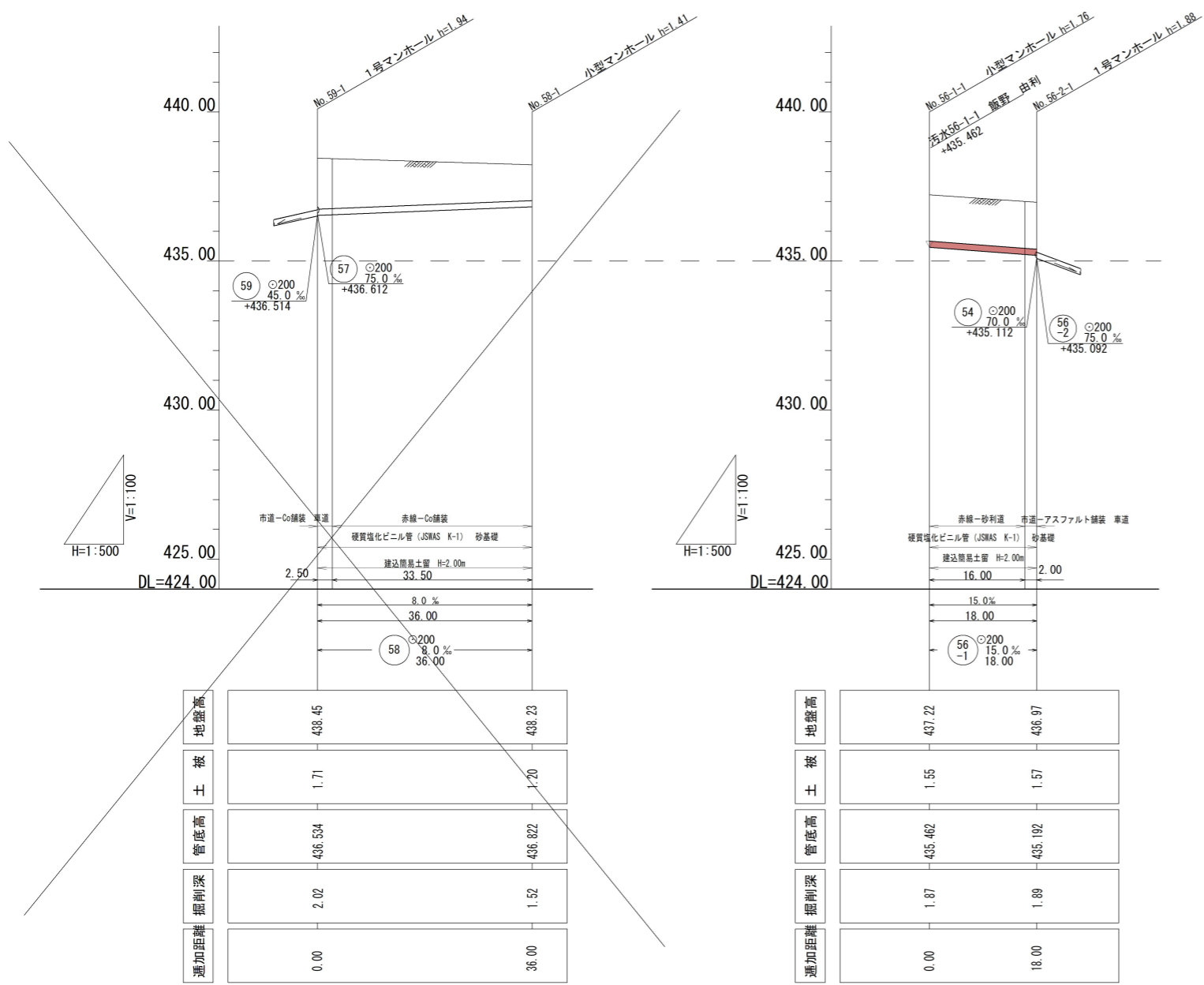
平面図 S=1/500



案内図 S=1/5000



縦断面図 H=1/500
V=1/100



地盤高	438.45	438.23
土被	1.71	1.20
管底高	436.534	436.822
掘削深	2.02	1.52
運加距離	0.00	36.00

地盤高	437.22	436.97
土被	1.55	1.57
管底高	435.462	435.192
掘削深	1.87	1.89
運加距離	0.00	18.00

実施

管 番 号 表	
58	59

工事名	下水道工事 (第4工区)
工事箇所	葦崎市旭町上條北割 地内
図面名	平面図、縦断面図、横断面図
縮尺	図示
枚数	3 / 3
発注者	葦崎市下水道事業